

АДМИНИСТРАЦИЯ ГОРОДА РЯЗАНИ

ПОСТАНОВЛЕНИЕ

16 июля 2025 г.

№ 5861

Об утверждении реестра зон рекреации на водных объектах,
расположенных на территории города Рязани

В соответствии с Правилами использования водных объектов для рекреационных целей на территории города Рязани, утвержденными решением Рязанской городской Думы от 27.03.2025 № 78-IV, руководствуясь статьями 39, 41 Устава муниципального образования – городской округ город Рязань, администрация города Рязани **п о с т а н о в л я е т**:

1. Утвердить реестр зон рекреации на водных объектах, расположенных на территории города Рязани, согласно приложению к настоящему постановлению.
2. Управлению информационной политики и социальных коммуникаций аппарата администрации города Рязани (Жалыбина Т.В.) разместить настоящее постановление на официальном сайте администрации города Рязани в сети Интернет www.admrzn.ru.
3. Контроль за исполнением настоящего постановления возложить на заместителя главы администрации Самсонова О.А.


Глава администрации




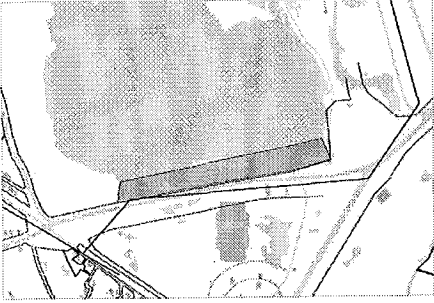

В.Е. Артемов

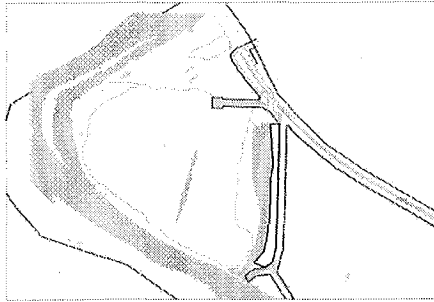
Приложение
к постановлению
администрации города Рязани
от 16 июля 2025 г. № 5861


Реестр зон рекреации на водных объектах, расположенных на территории города Рязани

| № п/п | Наименование зоны отдыха | Вид зоны отдыха | Адрес | графические координаты | | | Схема местонахождения зоны отдыха | Водопользователь и/или землепользователь земельного(ых) участка(ов), на котором(ых) организована зона отдыха |
|----------|---|---|--|---|--|--|--|---|
| | | | | № точк и | X | Y | | |
| 1 | 2 | 3 | 4 | 5 | 6 | 7 | 8 | 9 |
| 1 | Муниципальный пляж на Борковском карьере № 1 | Пляж с использованием акватории водного объекта для купания | Рязанская область, г. Рязань, 5-й район | 1 2 3 4 5 6 7 8 9 10 11 12 13 14 15 16 17 18 19 20 | 446675.73 446682.35 446697.05 446704.38 446723.84 446683.53 446685.42 446671.23 446659.79 446654.6 446651.75 446599.2 446601.51 446612.91 446639.43 446649.32 446653.2 446606.09 446609.7 446606.76 | 1328620.54 1328633.54 1328671.86 1328688.62 1328722.1 1328723.55 1328739.28 1328752.96 1328771.63 1328780.83 1328792.31 1328780.07 1328755.33 1328756.4 1328754.14 1328751.24 1328710.27 1328705.94 1328662.25 1328644.43 |  Земельный участок с кадастровым номером 62:29:0040001:919, площадь участка 10 677 кв.м, протяженность зоны отдыха по береговой линии 112 м, площадь акватории для купания 1200 кв. м. Граница акватории места купания обозначается буйками или поплавками. | МБУ «Управление по делам территории города Рязани» (далее – МБУ «УДТ») |

| 1 | 2 | 3 | 4 | 5 | 6 | 7 | 8 | 9 |
|---|--|---|--|---|---|--|--|-----------|
| 2 | Муниципальный пляж на Борковском карьере № 2 | Пляж с использованием акватории водного объекта для купания | Рязанская область, г. Рязань, 12-й район | 1 2 3 4 5 6 7 8 9 10 11 12 13 14 15 16 17 18 19 20 21 22 23 | 445626.46 445606.95 445593.75 445569.75 445535.38 445525.89 445522.46 445521.19 445519.49 445516.74 445503.18 445501.37 445422.51 445424.75 445523.45 445548.09 445559.37 445602.55 445574.33 445569.16 445574.96 445586.78 445607.04 | 1329323.3 1329345.27 1329365.63 1329347.52 1329332.92 1329350.29 1329354.72 1329353.91 1329356.26 1329359.05 1329373.62 1329376.63 1329320.34 1329316.78 1329151.63 1329166.94 1329148.05 1329174.87 1329203.31 1329237.22 1329255 1329276.93 1329303.38 |  <p>Земельный участок с кадастровым номером 62:29:0000000:177 площадь участка 24 516 кв.м, протяженность зоны отдыха по береговой линии 150 м, площадь акватории для купания 1200 кв. м. Граница акватории места купания обозначается буйками или поплавками.</p> | МБУ «УДТ» |

| 1 | 2 | 3 | 4 | 5 | 6 | 7 | 8 | 9 |
|---|--|---|---|---|----------|----------|--|-----------|
| 3 | Муниципальный пляж на Борковском карьере № 3 | Пляж с использованием акватории водного объекта для купания | Рязанская область, г. Рязань, п/р район Борки | 1 | 16213,26 | 14428,59 |  <p>Территория площадью 33044 кв. м. в границах земельного участка с кадастровым номером 62:29:0040012:13, протяженность зоны отдыха по береговой линии 580 м, площадь акватории для купания 1200 кв. м. Граница акватории места купания обозначается буйками или поплавками.</p> | МБУ «УДТ» |
| | | | | 2 | 16203,03 | 14487,68 | | |
| | | | | 3 | 15627,89 | 14605,28 | | |
| | | | | 4 | 15602,08 | 14546,41 | | |
| | | | | 5 | 15717,16 | 14511,51 | | |
| | | | | | | | | |

| 1 | 2 | 3 | 4 | 5 | 6 | 7 | 8 | 9 |
|---|--------------------------------------|---|--|---|--|--|--|-----------|
| 4 | Муниципальный пляж на озере Ореховое | Пляж с использованием акватории водного объекта для купания | Рязанская область, г Рязань, р-н Лесопарк (у озера Ореховое) | 1 2 3 4 5 6 7 8 9 10 11 12 | 16726,29 16673,23 16655,41 16645,10 16638,62 16637,20 16622,20 16636,40 16585,60 16603,54 16624,97 16662,23 | 18579,16 18642,30 18711,54 18794,81 18932,56 19052,05 19130,68 19363,22 19366,30 18667,03 18582,98 18552,01 |  <p>Территория площадью 33693 кв.м, в границах земельного участка с кадастровым номером 62:29:0000000:163, протяженность зоны отдыха по береговой линии 800 м, площадь акватории для купания 1200 кв. м. Граница акватории места купания обозначается буйками или поплавками.</p> | МБУ «УДТ» |

| 1 | 2 | 3 | 4 | 5 | 6 | 7 | 8 | 9 |
|---|--|---|---|---|--|--|---|-----------|
| 5 | Муниципальный пляж на реке Старица в поселке Солотча | Пляж с использованием акватории водного объекта для купания | Рязанская область, г. Рязань, ул. Санаторий, (в районе дома 33 б) | 1 2 3 4 5 6 7 8 9 10 11 12 13 14 15 16 17 18 19 20 21 | 31730,12 31742,10 31751,10 31774,77 31812,25 31857,80 31902,43 31958,91 31979,54 32000,03 32001,04 31932,51 31907,32 31868,47 31819,82 31777,26 31765,35 31727,32 31715,03 31698,51 31724,21 | 20759,06 20763,90 20784,27 20834,60 20910,43 21000,97 21067,29 21109,88 21116,77 21128,88 21136,10 21144,40 21140,30 21117,77 21065,85 20998,88 20972,91 20921,83 20910,05 20839,96 20790,82 |  <p>Территория площадью 30121 кв.м, в границах земельного участка с кадастровым номером 62:29:0151005:18, протяженность зоны отдыха по береговой линии 370 м, площадь акватории для купания 1200 кв. м. Граница акватории места купания обозначается буйками или поплавками.</p> | МБУ «УДТ» |

